

Novelle Kompensationsverordnung 2018

Klaus-Ulrich Battefeld

Naturschutzrecht,
oberste Naturschutzbehörde



Entwurf - in Ressortabstimmung

Hauptpunkte

- Prinzipien
- Beispiele
- Vorrang Ökokonto/Verzeichnisse
- Ersatzzahlung
- Anlagen 1+2
- Anlage 3
- Anlage 4


Neuverkündung

Never change a running System!



Prinzipien

- Auch Umsetzung WRRL
- Berücksichtigen: Flächeninanspruchnahme, Biotope
Bodenverhältnisse und Agrarstruktur
- Entsiegelungen, agrarische Nutzung fortführen
- Ökokonten: Kein Anspruch auf Vermarktung
- Eignung für dauerhafte Funktionserfüllung
- Schutzgutbezogene Kompensation- auch für Boden
- Möglichst innerhalb 50km
- Nachweis der Verfügbarkeit
- Fristen bestimmen
- Time-Lag - Ausgleich



Beispiele

Viel bleibt
wie bisher,
aber.....



- Aufwertung land- und forstwirtschaftl. Flächen über Grundpflicht hinaus
- Bodenfunktionsaufwertung
- Eingriffsbeginn nach Datenübergabe
- Klarstellung Verzinsung Ökokonto:
 - Maximal zehn Jahre
 - Pflegebedarf
 - >25.000 Punkte
 - Nicht bei Rückrechnung



Vorrang Ökokonto / Verzeichnisse

- Soll-Vorrang Ökokonten gegenüber sonst. Maßnahmen
- Eingriffe durch **Öffentliche Hand**: Nachweise!



Verzeichnisse (NATUREG)

- Genehmigte/durchgeführte Kompensation
- Ökokonten
- Geeignete bereitstehende Flächen
- Planerisch verfestigte Kompensation
- Aktualisierungspflicht für Behörden
- Darlegung durch Agentur bei Freistellung nach 6 Monaten

Ersatzzahlung

- Fälligkeitsdatum oder vor Beginn
- Mindestens **0,40€/Punkt** plus reg. Bodenwertkomponente
- RBWK: 10% vom Kaufpreis LW Grundstücke pro Punkt
- Maßgeblich:
Landkreisdurchschnitt nach HSL
- Das bedeutet derzeit
 - mindestens ca. 0,47 €/Punkt (Vogelsberg)
 - höchstens ca. 1,20 €/Punkt (Ffm/ MTK)



Anlagen 1 und 2

- Anlage 1 unverändert (Karte)
 - Anlage 2 Änderungen
- Zusatzbewertung
- Boden, Deckelung/Medium 3 Punkte
 - max. 10 Punkte, positiv und negativ
 - Natura 2000, NSG, Nationalpark bis doppelt
 - Invasive Arten (IAS-VO) on top
 - Landschaftsbild 300/600/900/2300 (?) Punkte
 - Ggf. Hessenarten
 - Bezugszeitraum 50 Jahre (statt bisher 100)





Anlage 3



- Etwas veränderte Gliederung
- LRT und **gesetzlich geschützte** Biotope eingefügt
- „E“ nur Entwicklungstypen:
 - Extensiv genutzte halboffene **Weidelandschaft** 41
 - **Wanderweideflächen** 53
- Standardwaldtyp > 70% Baumartenanteil, sonst Interpolation
- Besonders wertvoll Wald > **120 Jahre**
- Voraussichtlich **Ökolandbau** +5-7 Punkte
- Acker-Artenschutzmaßnahmen 27 Punkte



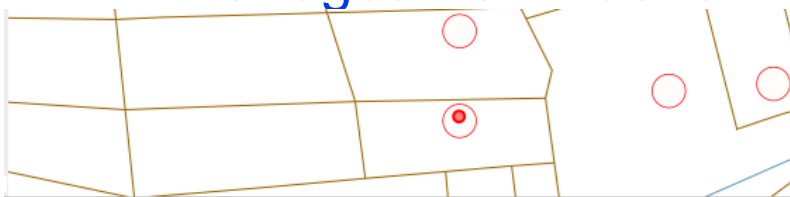

Anlage 4 – Nachweise Kompetenzen

- Eignungsnachweis Planersteller
 - 6-Sem. Studium +2 Jahre Erfahrung
 - oder
 - 10 E-A-Pläne
- Besondere Sachverhalte (z.B. Artgutachten)
- Qualitätssicherung

A complex, multi-layered diagram or flowchart. It consists of many small boxes, some containing text like 'Fachbereich' and 'Studiengang', connected by lines. The diagram is organized in a grid-like fashion with multiple columns and rows, suggesting a detailed curriculum or organizational structure.

Anlage 4 – zusätzliche Nachweise

- Begründung § 15 Abs. 1 Satz 3 BNatSchG (Vermeidung)
- Gesamtbewertung nach Agrarplanung
- Bodenfunktionen (§ 2 Abs. 2 Nr. 1 BBodSchG)
Archivböden, Bodendenkmäler
- Herkunft Vermehrungsgut
- Nachweise Ökokonten
- Verfügbarkeit Flächen



Information

archaeologischesDenkmal

| fid | inspireID | legalFoundationDate | legalFoundationDocument |
|---------------------------------------|---------------|---------------------|--|
| archaeologischesDenkmal.LFDH5034-11-1 | LFDH5034-11-1 | | Bodendenkmal nach § 2 Abs. 2 HDSchG. Im Umkreis von 500 m ist mit Bodendenkmälern zu rechnen. Für weitere Informationen wenden Sie sich bitte an das Landesamt für Denkmalpflege Hessen, |

Ökokonto

Suchergebnisse: 1 Treffer

Ökokonto (1)

| Nr. | Ökokonto-Nr. | Maßnahme-Nr. | Stadt/Gemeinde | Maßnahmenart | Status | Sachstand | Zuständige Naturschutzbehörde |
|------|-----------------------------|--------------|----------------|---------------------|-----------|--------------|-------------------------------|
| 2281 | DUNBGG (Gerh) Öko-UNB-00069 | D_AA_501064 | Gernsheim | Grünland Vernässung | anerkannt | durchgeführt | UNB Landkreis Groß-Gerau |

Vielen Dank

Soweit nicht angegeben:

Poster Boden: © HLNUG

Logos NATUREG, Biotope, Natura 2000, Kompensation:
© HMU KL V

Sonstige Fotos: © Battefeld

Zusammenfassung hören ersetzt nicht KV lesen